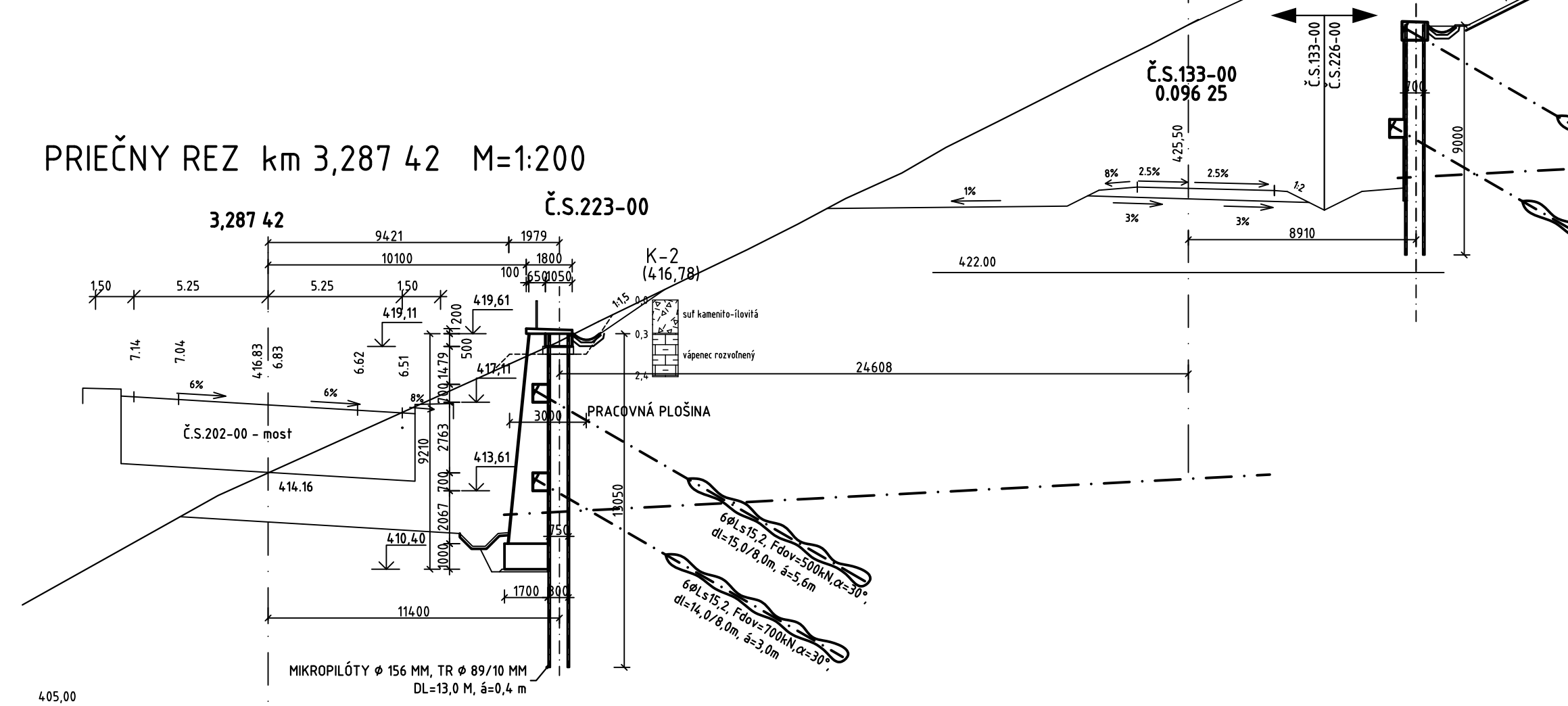
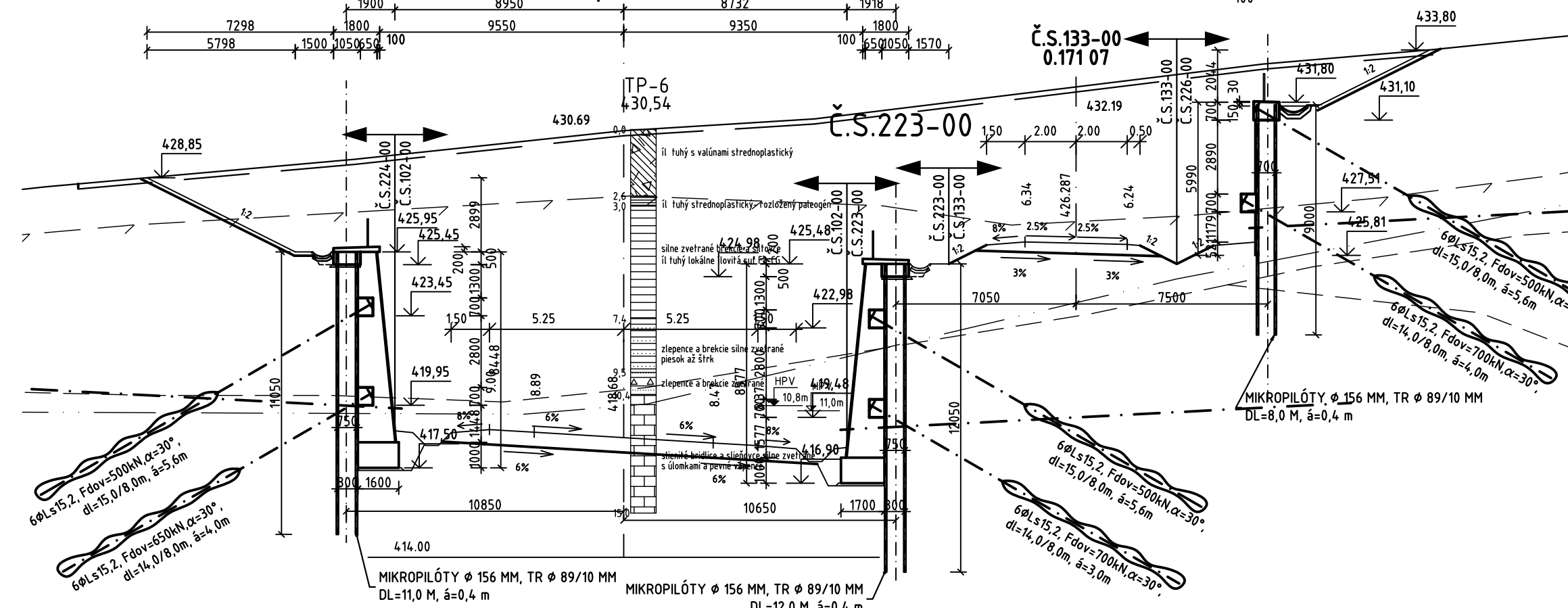


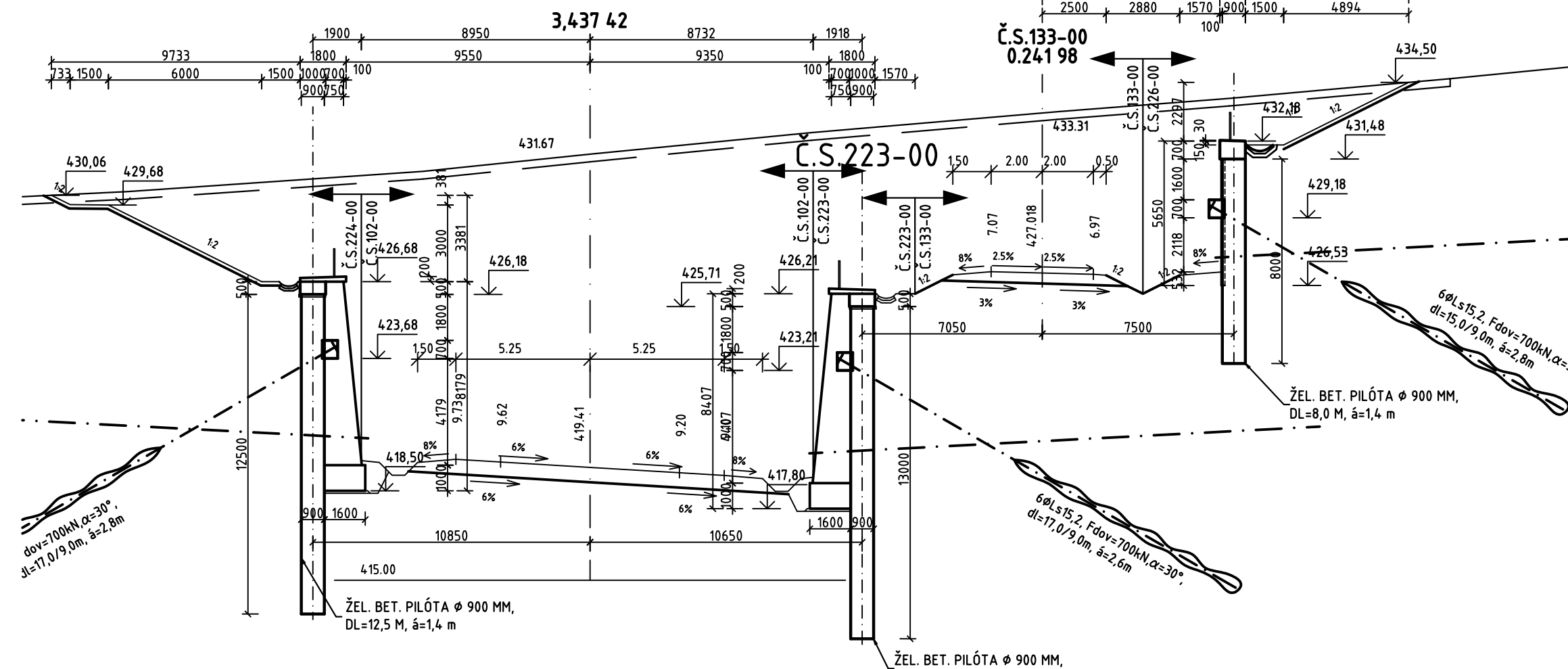
PRIEČNY REZ km 3,287 42 M=1:200



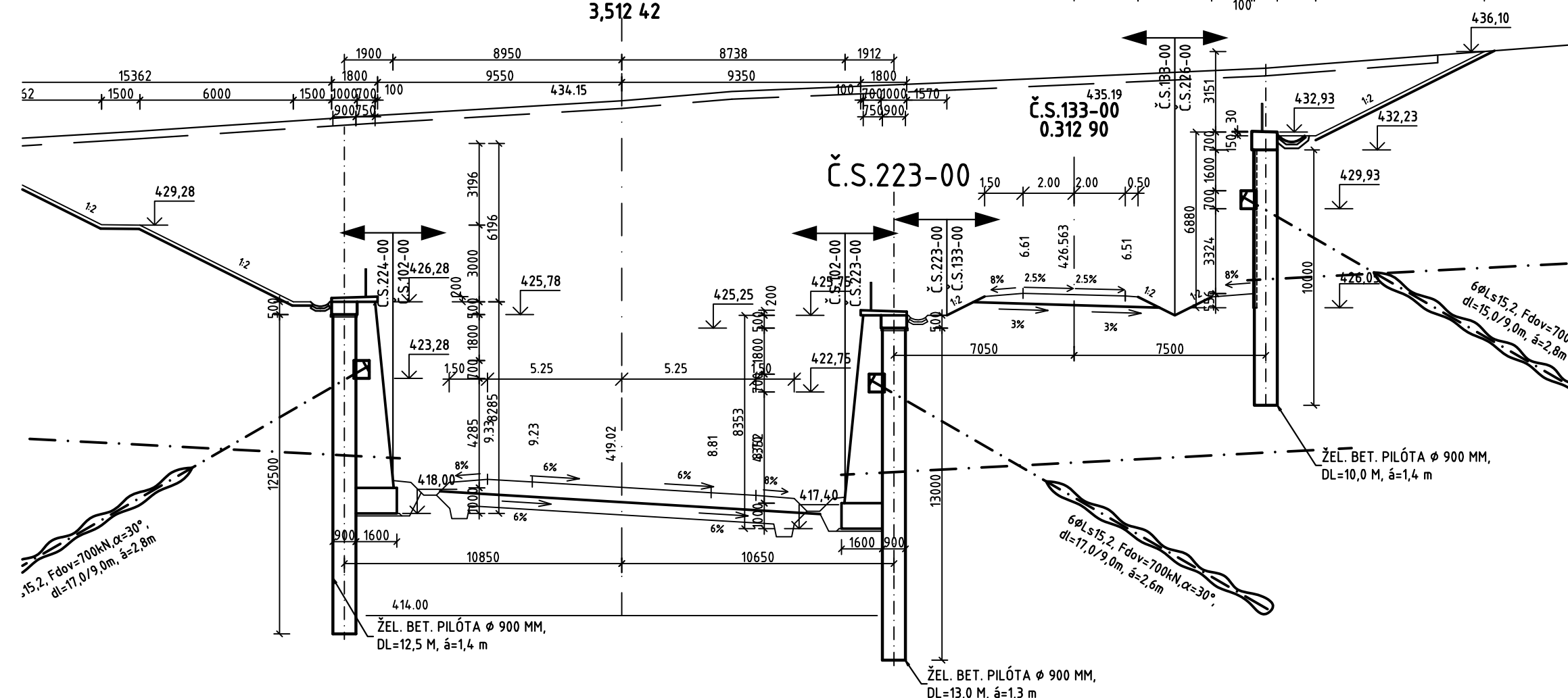
PRIEČNY REZ km 3,362 42 M=1:200



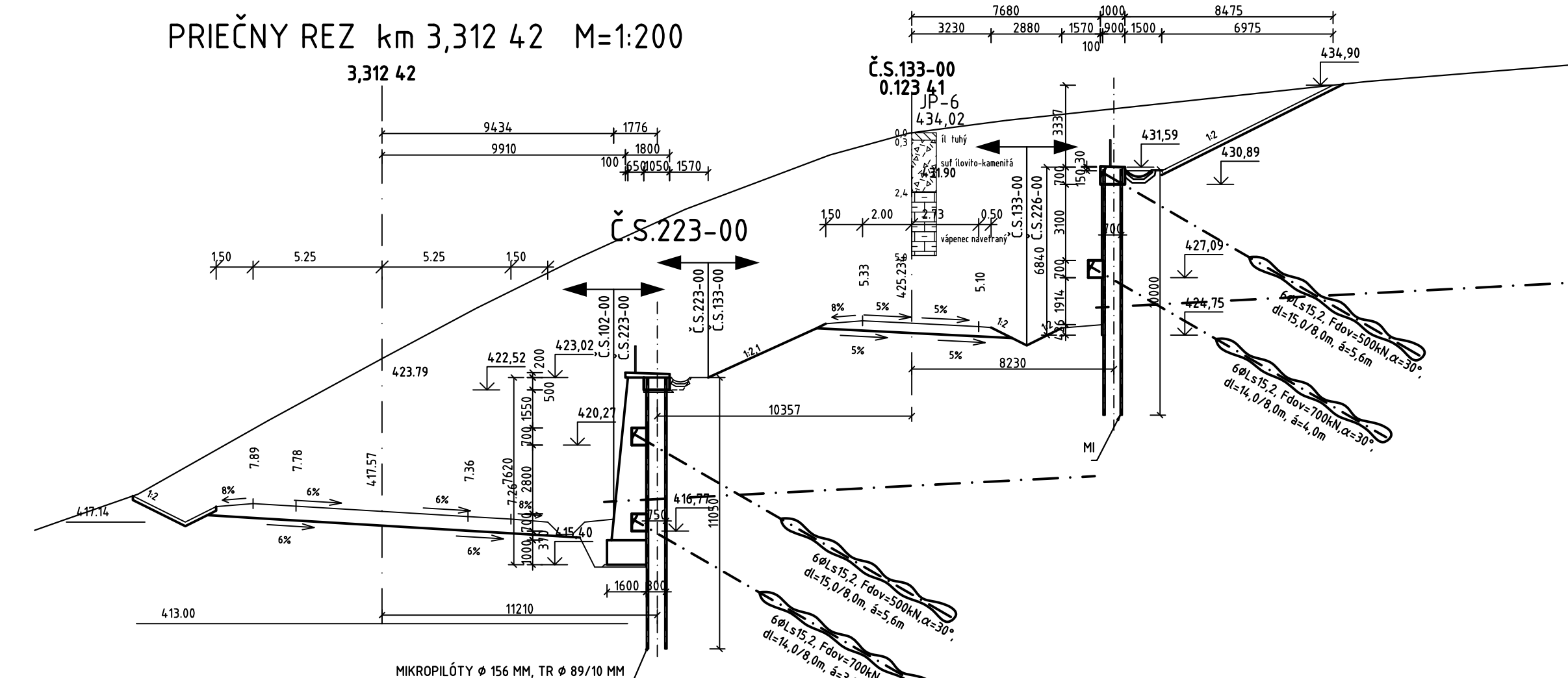
PRIEČNY REZ km 3,437 42 M=1:200



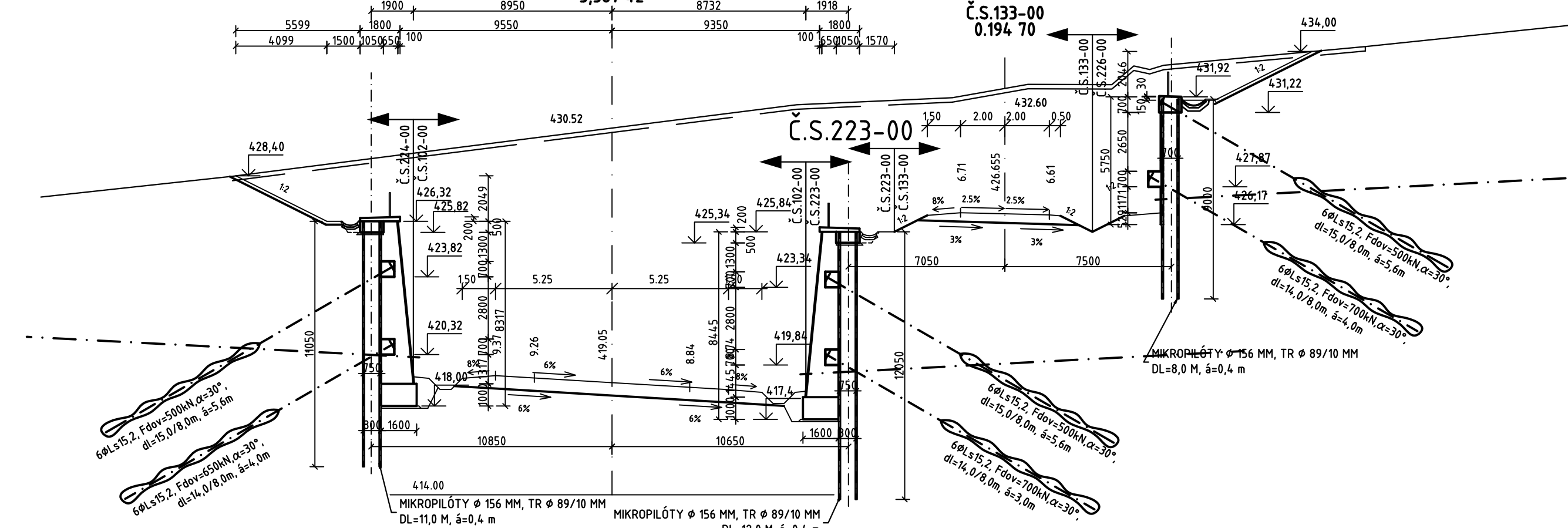
PRIEČNY REZ km 3,512 42 M=1:200



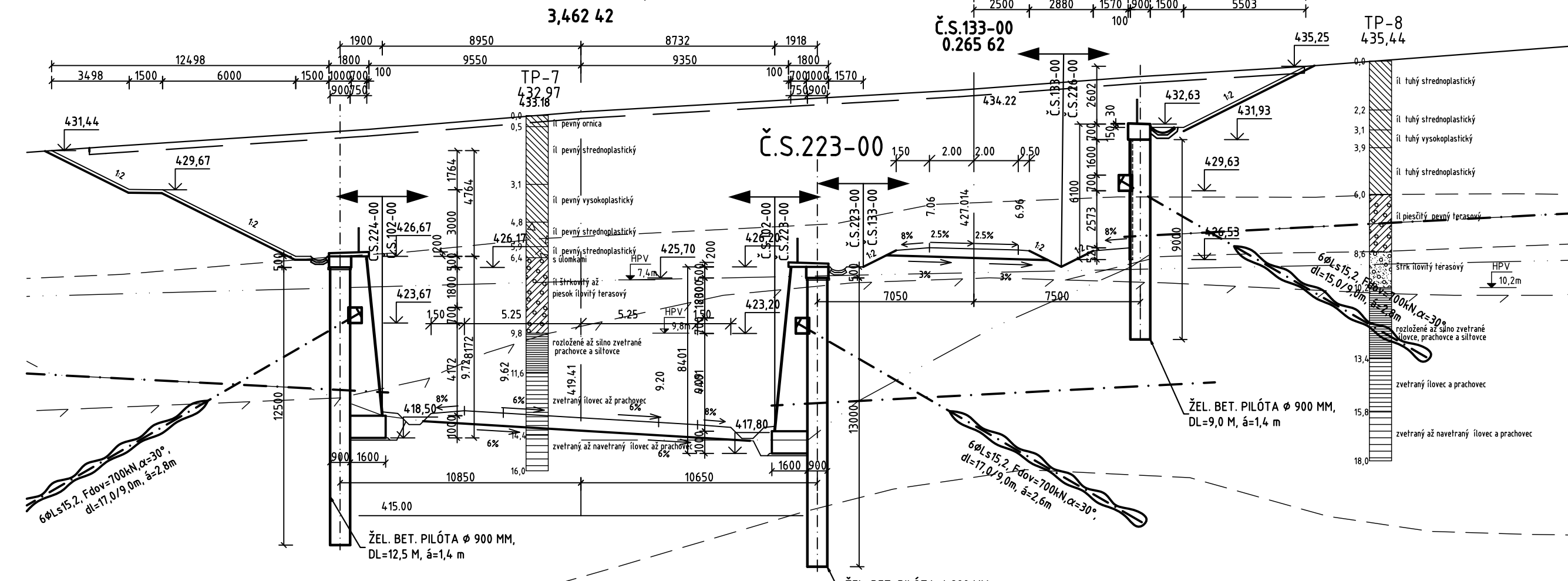
PRIEČNY REZ km 3,312 42 M=1:200



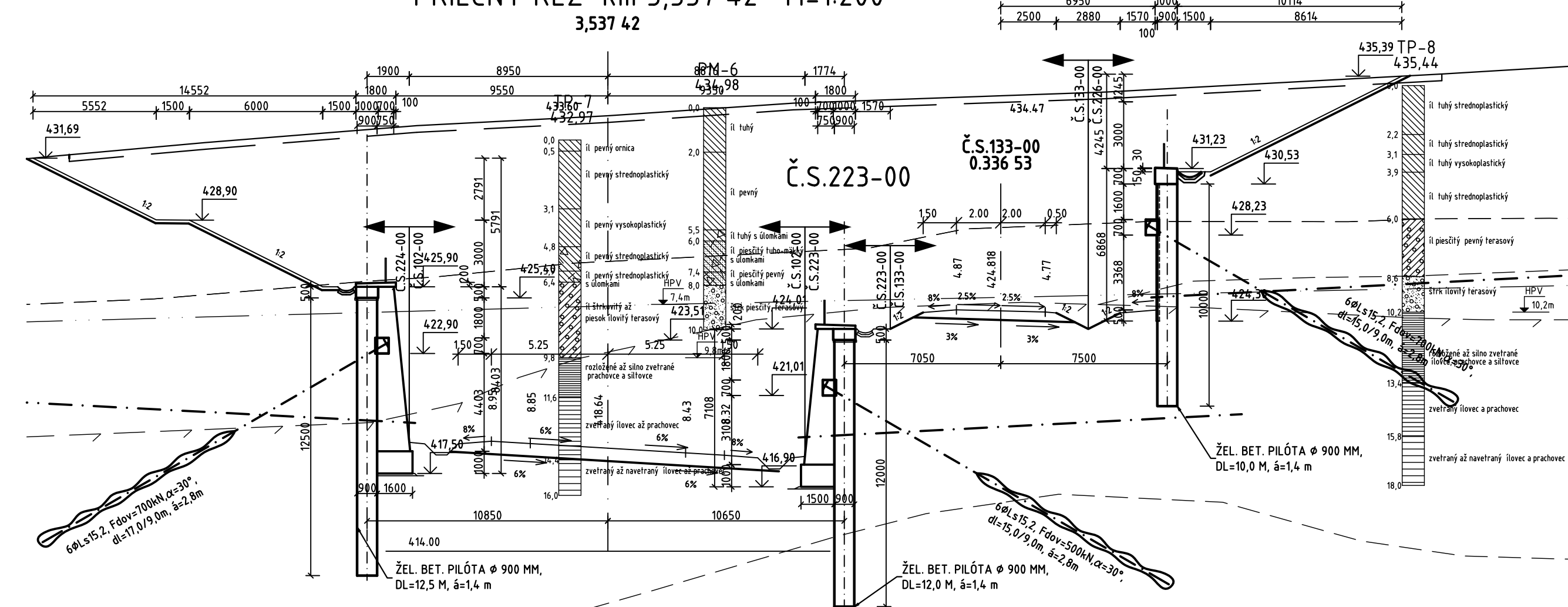
PRIEČNY REZ km 3,387 42 M=1:200



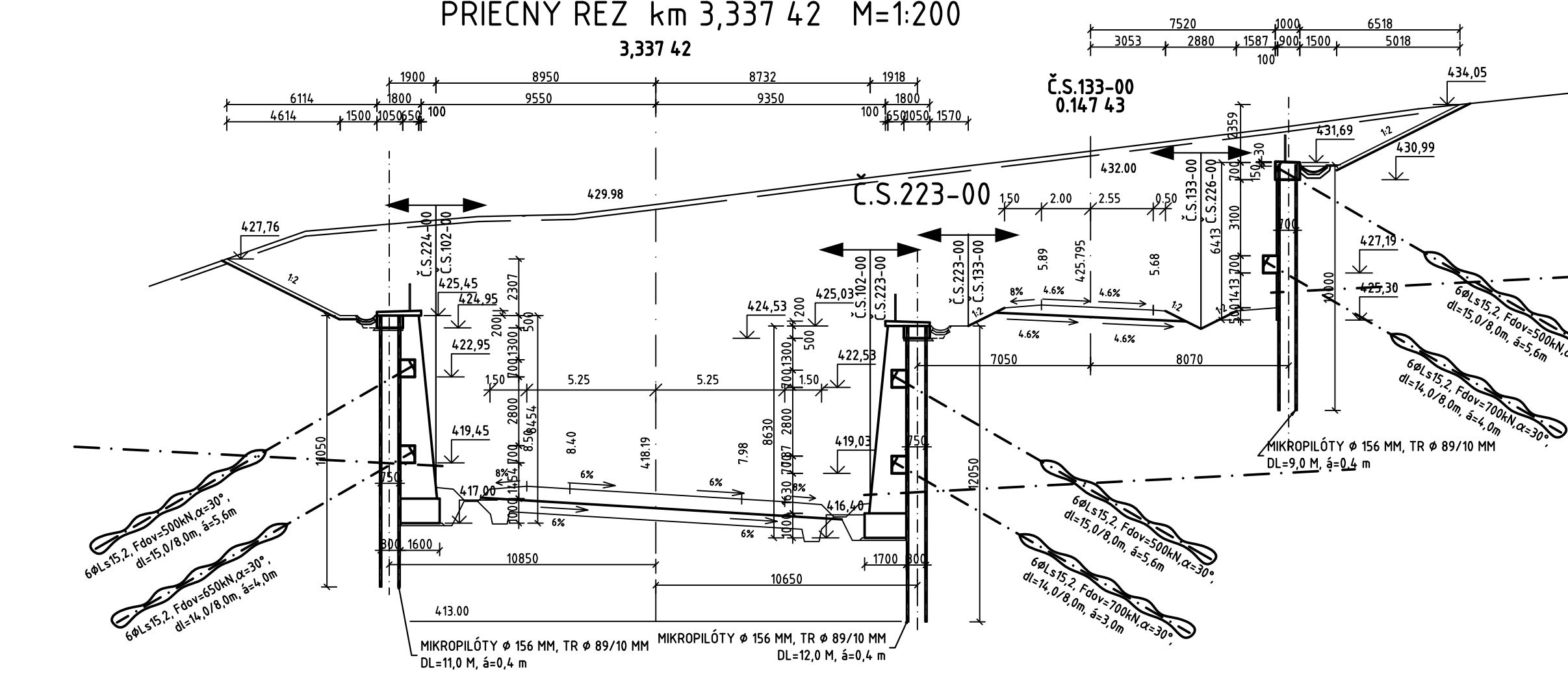
PRIEČNY REZ km 3,462 42 M=1:200



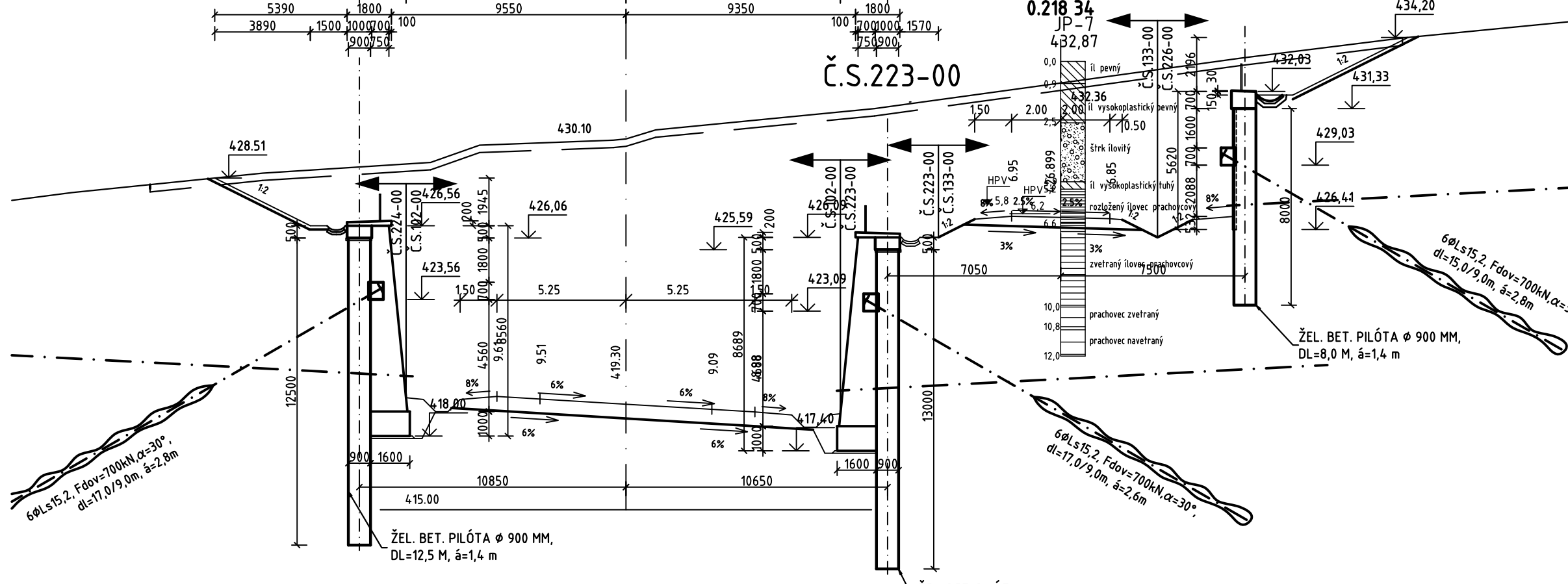
PRIEČNY REZ km 3,537 42 M=1:200



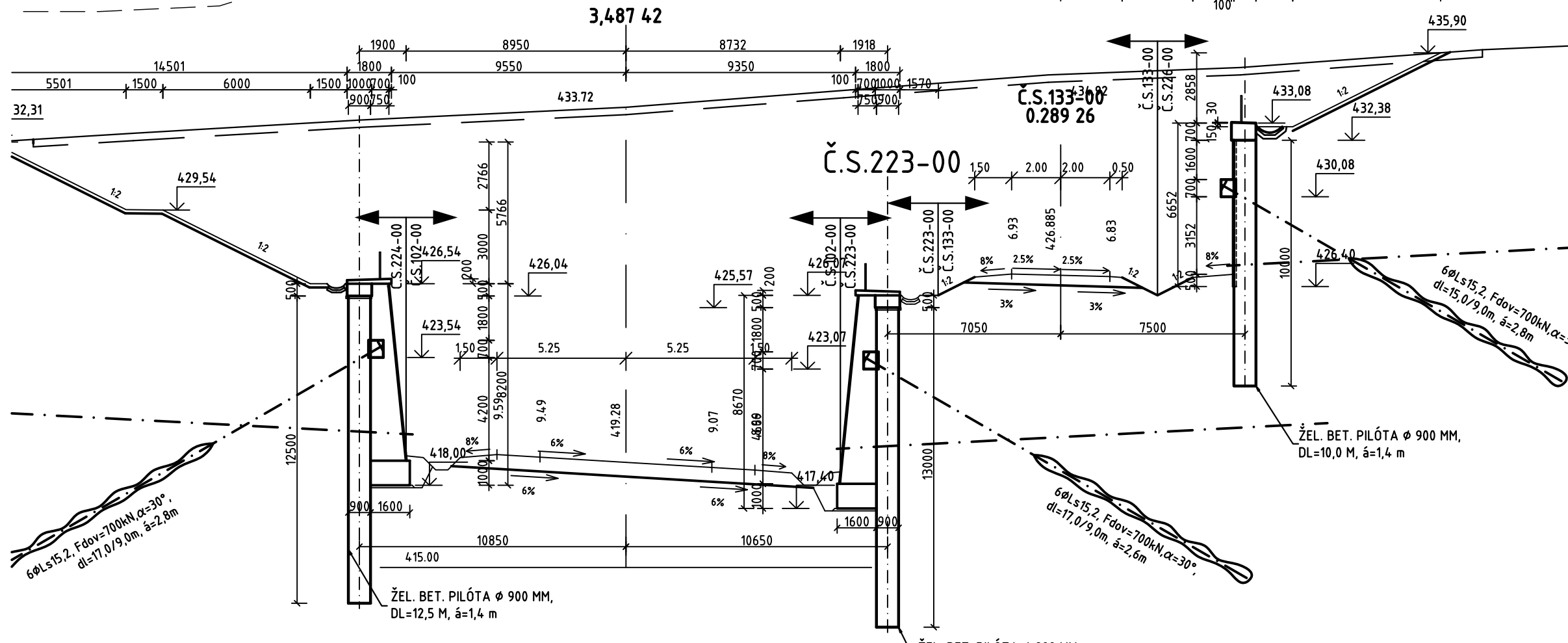
PRIEČNY REZ km 3,337 42 M=1:200



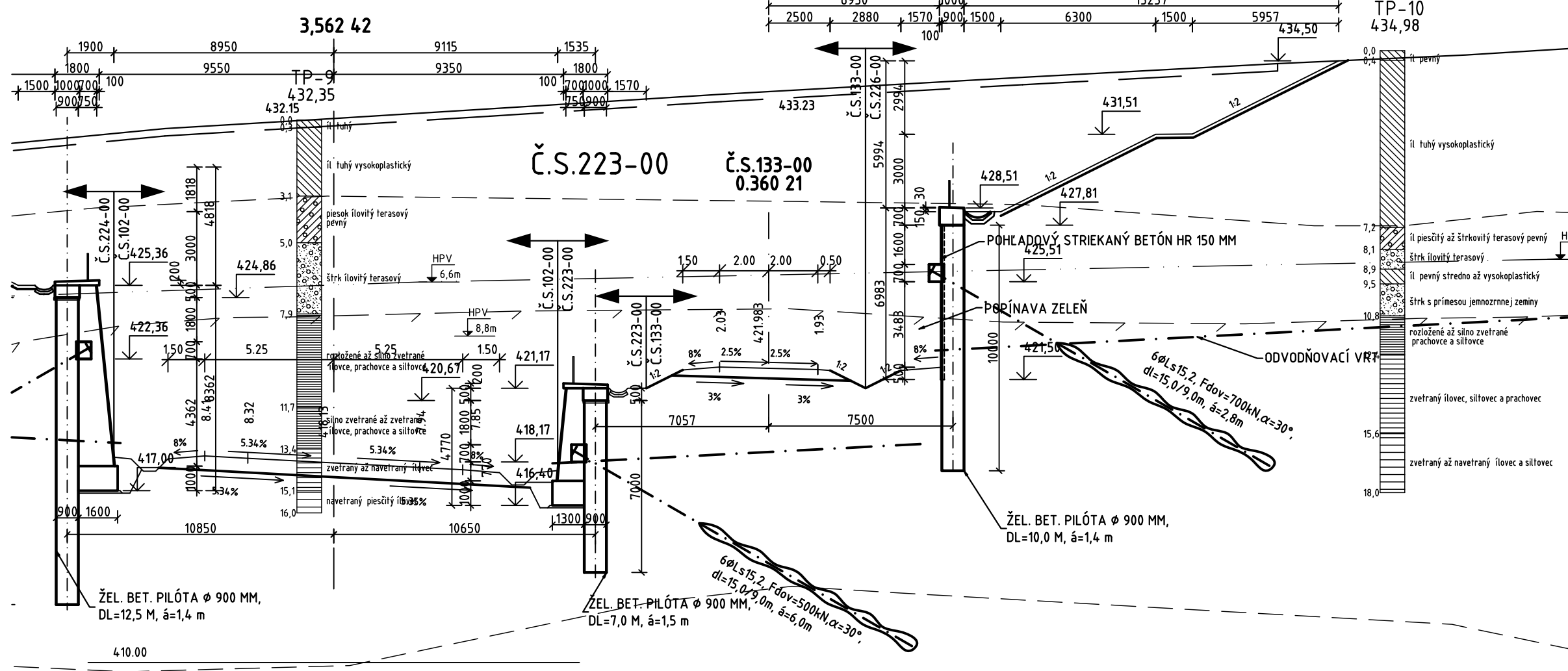
PRIEČNY REZ km 3,412 42 M=1:200



PRIEČNY REZ km 3,487 42 M=1:200



PRIEČNY REZ km 3,562 42 M=1:200



OBJEDNÁVATEL



NÁRODNÁ DIAĽNIČNÁ SPOLOČNOSŤ

ZHOTOVITEĽ DOKUMENTÁCIE NA REALIZÁCIU STAVBY

GEOCONSULT S.R.O.

MILETOVÁ 21, P.O. BOX 34, 820 05 BRATISLAVA 25

HL. INŽ. PROJ. Ing. Ondrej KUPČO

ČÍS. ZÁK. 1347/1230



## DOKUMENTÁCIA NA REALIZÁCIU STAVBY

### 223-00

ZÁKAZKA		DIAĽNIČNÝ PRIVÁDZAČ LIETAVSKÁ LÚČKA - ŽILINA I. ETAPA km 0,0 - 3,8		GEOstatik	
ČASŤ STAVBY		223-00 ZÁRUBNÝ MŮR - VPRAVO KM 3,260-3,565		GEOstatik a.s. Kropáčova 11 010 01 Žilina	
PRÍLOHA		PRIEČNE REZY MEDZI STANIČENÍM		STUPEN DR	
OBJEDNÁVATEĽ		NÁRODNÁ DIAĽNIČNÁ SPOLOČNOSŤ, a.s.		ČÍSLO ZÁKAZKY 1 01 15	
HLAVNÝ INŽ. PROJ.		Ing. Ondrej KUPČO		TECH. KONTROLA Ing. Jana HOLUBČÍKOVÁ	
ZODP. PROJ.		Ing. Ľubomír KOLÁR		VÝSKOVÝ SYSTÉM Ing. Marek ZACHENSKÝ	
DÁTUM		05.2015		FÓRMÁT 12x A4	
				MISKA 1:200	
				KATASTRÁLNE ÚZEMIE: LIETAVSKÁ LÚČKA	
				SÚPRAVA	
				7.2	